


Fra testualità e iconologia:

spunti sull'indicizzazione per soggetto delle carte geografiche

Anna Lucarelli Elisabetta Viti



Between Textuality and Iconology:

Insights into Subject Indexing of Maps

Anna Lucarelli Elisabetta Viti

Risorse cartografiche: peculiarità e dissonanze

Cartographic resources: peculiarities and dissonances

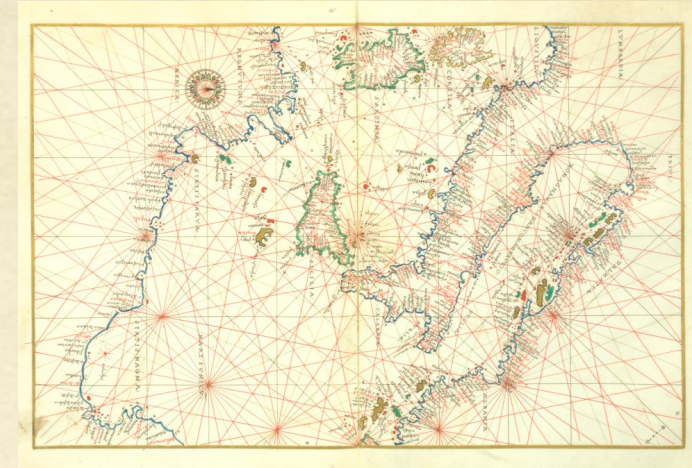
- Prevalenza della loro natura “visiva”, “grafica”, iconografica”
Prevalence of their ‘visual’, ‘graphic’, and ‘iconographic’ nature
- Varietà delle tipologie
Variety of types
- Complessità di darne definizione univoca
Complexity of providing unambiguous definition
- Complessità di identificare i ruoli autoriali (es. Chi ha fatto cosa? Chi è l’autore?)
Complexity of identifying authorial roles (es. Who did what? Who is the author?)
- Limitatezza delle parti testuali
Textual parts limited
- Mancanza delle fonti tradizionali per individuare il contenuto concettuale
Absence of reference sources for identification of conceptual content



Risorse cartografiche: peculiarità e dissonanze

Cartographic resources: peculiarities and dissonances

- Varietà delle tecniche di realizzazione e delle scale di rappresentazione
Variety of construction techniques and representation scales
- Evoluzione della Geografia, Cosmografia e Geodesia
Evolution of Geography, Cosmography and Geodesy
- Evoluzione della Cartografia
Evolution of Cartography
- Dimensione oggettuale e tecnica
Object and technical aspects
- Natura “ibrida delle carte”: coinvolge supporto e dimensionalità (es. Mappamondi, carte dipinte su tavole, affreschi, oli su muro, ecc.)
Hybrid nature of maps: involves support and dimensionality (e.g. Globes, maps painted on panels, frescoes, oil paintings on walls, etc.)
- Conservazione in Archivi, Biblioteche e Musei
Storage in Archives, Libraries and Museums



Istituzioni presenti in banca dati: Galleria dell'Accademia - Gallerie degli Uffizi - Musei del Bargello - Polo Museale della Toscana - Soprintendenza Archeologia, Belle Arti e Paesaggio per la città metropolitana di Firenze e le province di Pistoia e Prato



Istituzioni presenti in banca dati: Galleria dell'Accademia - Gallerie degli Uffizi - Musei del Bargello - Polo Museale della Toscana - Soprintendenza Archeologia, Belle Arti e Paesaggio per la città metropolitana di Firenze e le province di Pistoia e Prato

OGGETTO

Definizione carta geografica [BNCF]

LOCALIZZAZIONE GEOGRAFICO-AMMINISTRATIVA

LOCALIZZAZIONE GEOGRAFICO-AMMINISTRATIVA ATTUALE

Stato ITALIA
Comune Firenze

COLLOCAZIONE SPECIFICA

Denominazione raccolta Guardaroba di Palazzo Pitti

UBICAZIONE E DATI PATRIMONIALI

INVENTARIO DI MUSEO O SOPRINTENDENZA

Numero OdA Petraia 297
Data 1911
Collocazione Firenze/ Villa della Petraia

CRONOLOGIA

CRONOLOGIA GENERICA

Secolo sec. XVII

CRONOLOGIA SPECIFICA

Da 1650
A 1699
Motivazione cronologia analisi stilistica

DATI TECNICI

Materia e tecnica carta
legno

MISURE

Unita' cm
Altezza 42
Larghezza 56

DATI ANALITICI

Risorse cartografiche: valorizzazione e trattamento catalografico

Cartographic resources: valorisation and cataloging

- Realtà che operano senza cooperare e muovendosi in modo autonomo
Entities operating independently
- In SBN, persino nel medesimo Polo, manca spesso allineamento nei criteri e negli strumenti impiegati
In SBN, even within the 'Polo', often lack of alignment in criteria and tools used
- BNI non ha impiegato sempre gli stessi criteri di selezione e trattamento
BNI did not always employ same selection and treatment criteria

Indicizzazione semantica delle carte geografiche in SBN

Semantic indexing of maps in the National Library Service (SBN)

OPAC INDICE SBN	OPAC POLO BNCF
53.584 carte geografiche descritte	12.657 carte geografiche descritte
12.177 soggettate (23% ca)	8.490 soggettate (67% ca)
6.624 Soggettario 1956	
3.863 Nuovo soggettario	
4.077 Entrambi	

Polo BNCF: 3.334 identificativi di soggetto

ripartiti in base alle biblioteche e allo strumento di indicizzazione impiegato

Polo BNCF: 3,334 subject identifiers divided according to the libraries and indexing tools

Biblioteca	Numero identificativi	Strumento impiegato
Biblioteca Arch. di Stato di Pisa	1	Nuovo soggettario
BNCF	1651	Soggettario 1956
BNCF	226	Nuovo soggettario
BNCF	29	Entrambi
IGM	305	Soggettario 1956
IGM	883	Nuovo soggettario
IGM	239	Entrambi

Polo BNCF: 8.490 carte geografiche con soggetto suddivise in base alla localizzazione

Polo BNCF: 8,490 maps with subject divided according to location

Localizzazione	Carte geografiche
IGM	5.347
BNCF	3.046
Biblioteca Archivio di stato di Pisa	1
Biblioteca Marucelliana	1
Localizzata in più biblioteche	83



Nuovo soggettario - Thesaurus



[Criteri](#)

[Aiuto alla ricerca](#)

[Sigle e simboli](#)

[Fonti](#)

[Novità](#)

[Download](#)

[Torna alla ricerca](#)

Carte geografiche

GERARCHIA

Macrocategoria: Categoria Cose:Forme

Nota d'ambito Rappresentazioni approssimate, ridotte e simboliche della superficie terrestre, o di una sua parte, con l'utilizzazione di varie scale e su un piano, per farne conoscere aspetto fisico, divisioni politiche, condizioni storiche, fatti economici o altre caratteristiche.

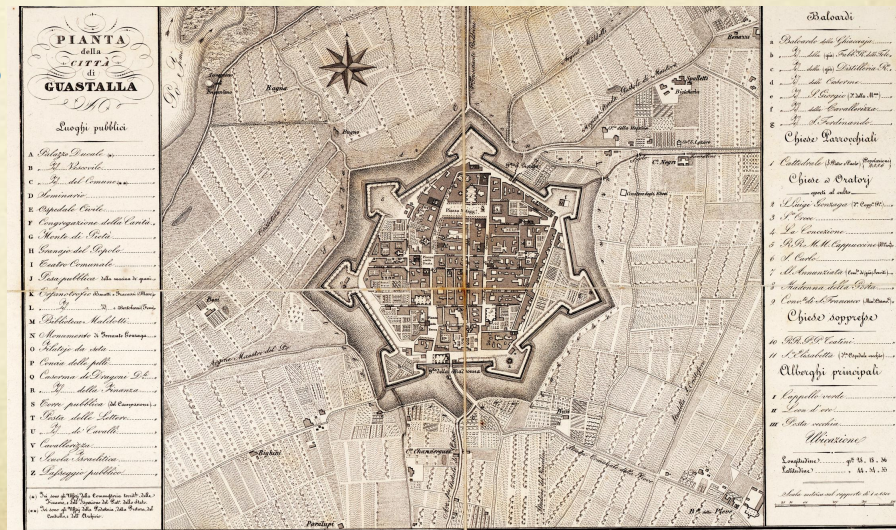
➔ **Nota sintattica** PARTE/PROPR. Segue i termini che indicano il soggetto raffigurato e precede i termini che indicano il contesto di conservazione, es. Himalaya - Carte geografiche; Toscana - Carte geografiche - Collezioni [della] Biblioteca nazionale centrale di Firenze. Quando è citato anche l'autore, segue i termini che indicano l'autore, ed è seguito dai termini che indicano il soggetto raffigurato e/o dai termini che indicano il contesto di conservazione, es. Waldseemüller, Martin - Carte geografiche [dell'] America - Sec. 16.

FORMA BIBL. Segue, se presenti, i termini che rappresentano il luogo, il tempo, la forma intellettuale o il caso, es. Piemonte - Sec. 19.-20. - Carte geografiche.

Problematiche interessanti (1)

Interesting issues (1)

- Risorse di natura prevalentemente iconografica
Resources with predominantly iconographic nature
- Indicizzazione ha aspetti in comune con quella di incisioni, stampe e fotografie
Subject indexing shares common aspects with engravings, prints, and photographs
- Parti testuali mai completamente assenti e fonti per l'analisi concettuale (es. Titoli, nomi di luoghi, nomi di battaglie, nomi di stazioni di posta, ecc.)
Textual parts never completely absent and sources for conceptual analysis (e.g. Place names, battle names, stage station names, etc.)
- Presenza di cartigli e dediche soprattutto in quelle antiche
Presence of cartouches and dedications, especially on old maps



Dedicata agli Illustrissimi Signori Membri componenti la Comunità o Arciconato di Guastalla

Problematiche interessanti (2)

Interesting issues (2)

- Presenza di immagini di corredo

(es. Figure umane che enfatizzano il potere politico di uno Stato, di una monarchia, ecc.)

Presence of accompanying images (e.g. Human figures highlighting political power of a State, monarchy, etc.)



- Informazioni utili desunte da buste, cartelle, custodie o da altri oggetti collegati
- Other useful information taken from envelopes, folders, cases, and other related objects

Problematiche interessanti analoghe a quelle di altre risorse 'visive'

Issues shared with other visual resources

- Vari livelli di analisi:
Various levels of analysis:
 - Cosa vedo, cosa è rappresentato
What can be seen, what is represented
 - Cosa è identificabile
What is identifiable
 - Cosa è simboleggiato
What is symbolized
- Quali elementi esterni possono favorire identificazioni
What external elements can favor identification
- Quali elementi paratestuali possono diventare fonti per l'indicizzazione semantica
Which paratextual elements can become sources for semantic indexing

Cosa e quanto di tutto ciò deve entrare nella stringa di soggetto?

Which and how many of these elements should be included in subject string?

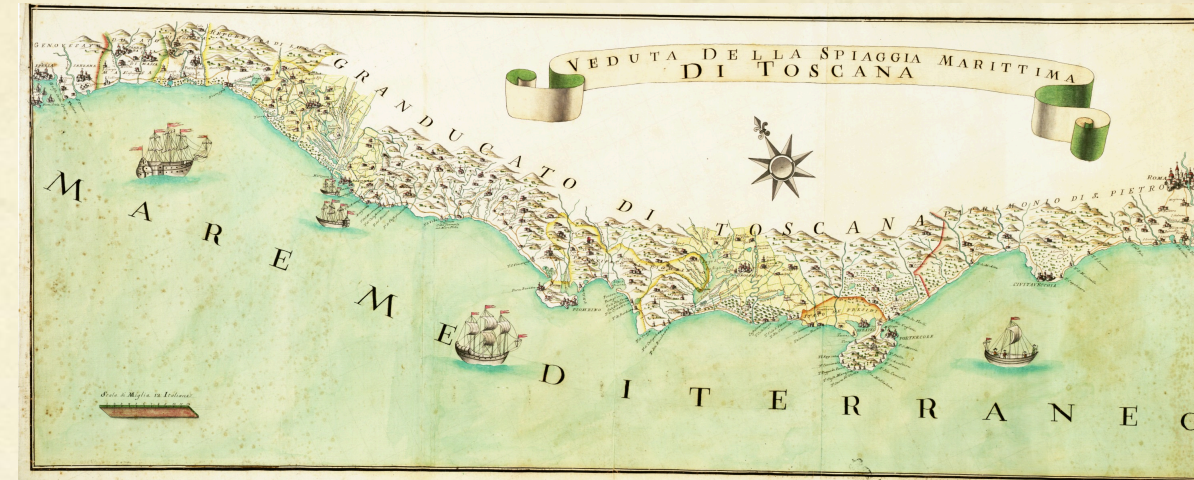
Nella soggettazione delle carte vengono sempre individuate

What can be indicated in the subject strings of maps

- Aree geografiche o unità politico-territoriali
Geographical areas or political-territorial units
- Forma
Form

In certi casi possono essere individuati anche:
Additionally, in some cases:

- Soggetti specifici nel caso di carte tematiche
Specific subjects of thematic maps
- Contenuti informativi di altro genere (es. Immagini di imbarcazioni antiche)
Informative content of historical nature (e.g. Old ships images)
- Elementi temporali di vario tipo (riferiti al nucleo del soggetto o alla forma)
Temporal elements of various types (referring to nucleus of subject or to form)



[Torna alla ricerca](#)

Carte geografiche antiche

[GERARCHIA](#)

Macrocategoria: **Categoria** Cose:Forme

Nota d'ambito Carte geografiche, sia manoscritte che a stampa, realizzate prima del 1900

Usato per [Carte geografiche antiche manoscritte](#),
[Carte geografiche manoscritte antiche](#)

Termine apicale [Forme](#)

Termine più generale [Carte geografiche](#)

Termine associato [Carte geografiche manoscritte](#)
[Carte illustrate](#)
[Carte topografiche antiche](#)
[Opere anteriori al 1900](#)

Nota sintattica PARTE/PROPR. Segue i termini che indicano l'argomento trattato, ed è seguito dai termini che rappresentano gli altri ruoli nucleari e/o complementari, es. Italia - Carte geografiche antiche - 1478-1861 - Cataloghi di esposizioni.

. Quando è citato anche l'autore, segue i termini che indicano l'autore, ed è seguito dai termini che indicano il soggetto raffigurato e/o dai termini che indicano il contesto di conservazione, es. Waldseemüller, Martin - Carte geografiche antiche [dell'] America.

FORMA BIBL. Segue, se presenti, i termini che rappresentano il luogo, il tempo, la forma intellettuale o il caso, es. Austria - Carte geografiche antiche.

Fonti [BNCF](#); [Treccani.it](#) (voce: Estense, Biblioteca)

Equiv. in altri strumenti di indicizzazione

LCSH: [Early maps](#)

RAMEAU: [Cartes anciennes](#)

EMBNE: [Mapas antiguos](#)

Proponente [BNI](#)

Status del record Termine strutturato

Notizie bibliografiche

- [Catalogo della BNCF](#)
→ [Opere](#)
→ [Stringhe di soggetto](#)
- [Catalogo SBN](#)
→ [Opere](#)

[Suggerimenti sul termine](#)

Accueil > Notice bibliographique

Notice bibliographique

Notice Au format public ▼

Type(s) de contenu et mode(s) de consultation : Image cartographique : sans médiation

Titre(s) : Abords Nord de Bastia [Document cartographique] : côte est de Corse / Service hydrographique et océanographique de la marine

Édition : Édition 4

Échelle(s) : 1:50 300

Coordonnées géographiques : E 9°22'12" - E 9°49'54" / N 43°8'54" - N 42°39'54"

Publication : Brest : SHOM, 2021

Éditeur : [France. Service hydrographique et océanographique de la marine](#). Éditeur commercial ☰

Sujet(s) : [Sédiments marins](#) ☰

[Géologie sous-marine](#) ☰

[Fonds marins](#) ☰

Sujet(s) géographique(s) :

[Bastia \(Haute-Corse, France\)](#) -- [Environs](#) -- [Nord](#) -- [Côtes](#) ☰

[Capraia, Île de \(Toscane, Italie\)](#) -- [Ouest](#) -- [Côtes](#) ☰

[Bastia \(Haute-Corse, France\)](#) -- [Port](#) ☰

[Corse, Île de \(France\)](#) -- [Nord-Est](#) -- [Côtes](#) ☰

[Ligurienne, Mer \(Méditerranée\)](#) -- [Sud-Est](#) ☰

Classement géographique :

Europe > France > Corse > Haute-Corse

Europe > Italie > Toscane

Typologie : Carte marine

Carte geografiche

GERARCHIA

Macrocategoria: **Categoria** Cose:Forme

Nota d'ambito Rappresentazioni approssimate, ridotte e simboliche della superficie terrestre, o di una sua parte, con l'utilizzazione di varie scale e su un piano, per farne conoscere aspetto fisico, divisioni politiche, condizioni storiche, fatti economici o altre caratteristiche.

Termine apicale	.Forme
Termine più generale	[Documenti di contenuto geografico e territoriale]
Termine più specifico	.Carte corografiche .Carte geografiche antiche .Carte geografiche manoscritte .Carte geografiche tematiche .Carte illustrate .Carte storiche .Carte topografiche Planisferi
Termine associato	.Atlanti geografici .Cartografi

Nota sintattica PARTE/PROPR. Segue i termini che indicano il soggetto raffigurato e precede i termini che indicano il contesto di conservazione, es. Himalaya - Carte geografiche; Toscana - Carte geografiche - Collezioni [della] Biblioteca nazionale centrale di Firenze. Quando è citato anche l'autore, segue i termini che indicano l'autore, ed è seguito dai termini che indicano il soggetto raffigurato e/o dai termini che indicano il contesto di conservazione, es. Waldseemüller, Martin - Carte geografiche [dell'] America - Sec. 16.

FORMA BIBL. Segue, se presenti, i termini che rappresentano il luogo, il tempo, la forma intellettuale o il caso, es. Piemonte - Sec. 19.-20. - Carte geografiche.

Nota storica Precedentemente anche con il significato di Carte geografiche antiche

Fonti Soggettario; Treccani.it; DeM; PT; Sapere.it; VLI; GBV;

ICCD-OA; LGdmc; TRT; WebDewey(IT); Wikipedia(IT)

DDC (WebDewey) 912

Equiv. in altri strumenti di indicizzazione

- LCSH: [Maps](#)
- RAMEAU: [Cartes](#)
- GND: [Karte](#)

Notizie bibliografiche

- [Catalogo della BNCF](#)
→ Opere
- Stringhe di soggetto
- [Catalogo SBN](#)
→ Opere

Risorse di Archivi e Musei

- [Gallerie degli Uffizi](#)

[Suggerimenti sul termine](#)

[Torna alla ricerca](#)

Globi terrestri

GERARCHIA

Macrocategoria: **Categoria** Cose:Forme

Nota d'ambito Rappresentazioni rimpicciolite su una superficie sferica della Terra, talvolta erroneamente definiti mappamondi

Usato per [Globi terracquei](#), [Mappamondi <Globi>](#)

Termine apicale [Forme](#)

Termine più generale [Globi](#)

Termine associato [Planisferi](#)

[Proiezioni centrografiche](#)

[Terra](#)

Nota storica Precedentemente: [Globi \(Soggettario\)](#)

Fonti [Soggettario: Globi](#); [Treccani.it](#); [DeM](#); [PT](#)

Equiv. in altri strumenti di indicizzazione

RAMEAU: [Globes terrestres](#)

GND: [Erdglobus](#)

Proponente [BNI](#)

Status del record Termine strutturato

Identificativo 30290

Notizie bibliografiche

- [Catalogo della BNCF](#)
→ [Opere](#)
→ [Stringhe di soggetto](#)
- [Catalogo SBN](#)
→ [Opere](#)

Risorse di Archivi e Musei

- [Gallerie degli Uffizi](#)
- [Museo Galileo](#)



[Suggerimenti su](#)

[Home](#) > [Indice delle Sale](#) > [Sale III e IV](#). La rappresentazione del mondo > [I globi di Vincenzo Coronelli](#) >

Museo Virtuale Globo terrestre

Cerca



▲ [Sezione di Sale III e IV](#)

Collocazione: Sala IV
Autore: Vincenzo Coronelli
Data: 1696
Materiali: carta, legno
Dimensioni: diametro sfera 470 mm, altezza 680 mm, larghezza 680 mm
Inventario: Dep. SBAS, Firenze



Il globo terrestre è dedicato al re d'Inghilterra Guglielmo III. Nonostante le dimensioni ridotte, è ricchissimo di particolari e di notizie. Vi sono rappresentate le scoperte conseguenti a molti viaggi di esplorazione, come quello di Jacob Le Maire. Questo globo era considerato da Vincenzo Coronelli come il suo miglior lavoro; l'esemplare è infatti molto aggiornato e aderente alla realtà. Testimonia inoltre la cura impiegata dall'autore nella ricerca di notizie sulle più recenti scoperte geografiche. In coppia con il globo celeste (Dep. SBAS, Firenze), questo esemplare è uno dei più belli fino qui ritrovati ed è vivacemente colorato. La base è di tipo olandese. Contrariamente al solito, le gambe, accuratamente lavorate a torciglione, sono sei invece di quattro.

Autori

- Vincenzo Maria Coronelli

Persone correlate

- Jacob Le Maire

Tipologia

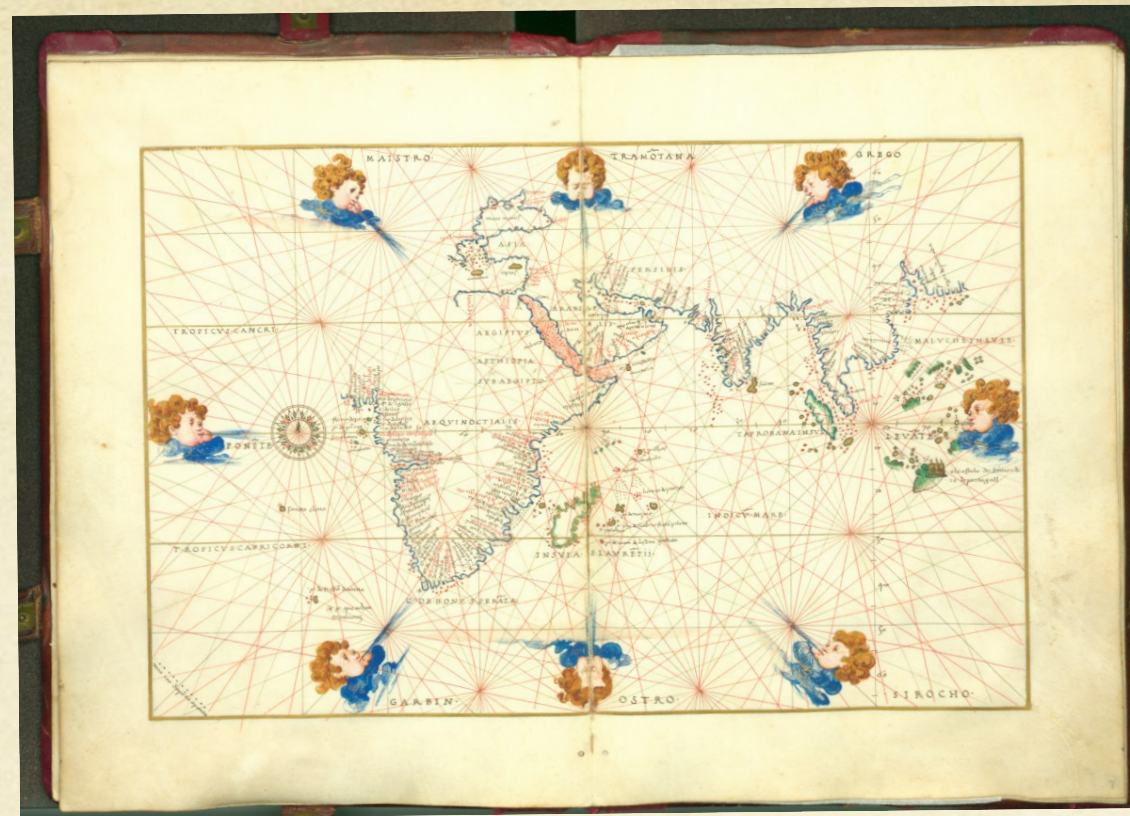
- Globo terrestre

Oggetti correlati

- Globo celeste (Dep. SBAS, Firenze)

Contesto

- Collezionismo medico
- Globi
- Storia della cartografia
- Tecniche costruttive dei globi



GRAZIE PER L'ATTENZIONE!

Anna Lucarelli
anna.lucarelli@cultura.gov.it

Elisabetta Viti
elisabetta.viti@cultura.gov.it